

Quelles applications météo pour préparer ma navigation ?



Aujourd'hui, nos smartphones et tablettes nous permettent de naviguer facilement grâce aux nombreuses applications marines présentes sur le marché. Intéressons-nous aujourd'hui aux applications de météo, qui vous permettront de bien préparer votre sortie en mer. Et vous, quelles applications utilisez-vous ?



[Chloé Torterat](#) Publié le 13-04-2021

Suivre

[Windy](#)

[Windy](#) vous permet de visualiser les prévisions météo facilement et de manière intuitive avec des prévisions sur plusieurs jours. Au total, l'application vous permet de visualiser 40 cartes : vent, pluie, température, vagues, rafales...

Dans la version standard, les prévisions sont mises à jour 2 fois par jour avec un pas de 3 heures. La version premium apporte une résolution plus précise puisque mise à jour 4 fois par jour avec un pas de 1 h. Si elle ne présente pas forcément d'intérêt pour le plaisancier, elle permettra aux régatiers d'obtenir des prévisions plus fines.

Version gratuite ou à partir de 1,7 €/mois payé annuellement – Disponible sur [Android](#) et [iTunes](#).



Windguru

Cette application est particulièrement appréciée des windsurfeurs et kitesurfeur. Elle permet d'accéder aux prévisions de vent et de météo, mais n'est qu'une version allégée du site Web qui apporte des informations plus complètes et détaillées. Il est d'ailleurs conseillé de se référer au site plutôt qu'à l'appli.

Gratuit - Disponible sur [Android](#)

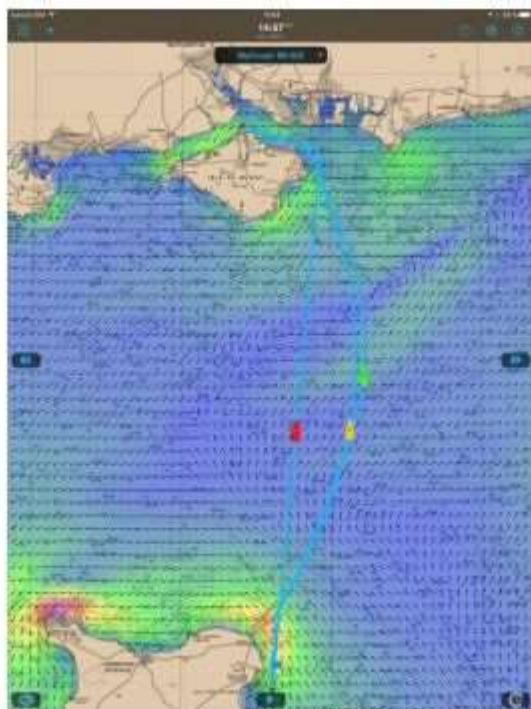


Weather 4D

Initialement conçue pour obtenir des fichiers météo, l'application Weather 4D a depuis évolué pour devenir une véritable aide à la navigation en proposant également des fonctions de routage et de navigation.

Concernant la météo, on y retrouve sous forme graphique et animée les fichiers GRIB basse et haute résolution.

À partir de 49,99 € - Disponible sur iTunes



Windfinder

Cette application permet d'obtenir les informations de vent, de vagues et de marées sur plus de 45 000 sites dans le monde, le tout réuni sur une même [cartographie](#). La version payante – Windfinder Plus – s'adresse aux passionnés de météo et à ceux qui veulent obtenir des fonctionnalités supplémentaires (alertes de vent, cartes animées, rapport de vent...).

Version gratuite ou à partir de 1,50 €/mois – Disponible sur [Android](#) et [iTunes](#)




Marée.Info

Cette application est incontournable pour connaître les marées en France, en Belgique et pour les îles anglo-normandes. Cet annuaire utilise les données officielles fournies par le [SHOM](#). Dans sa version "Essentiel", vous accédez à l'horloge des marées, la hauteur, le [calendrier](#) des coefficients, la table des pleines et basses mers...

La version gratuite vous donne seulement accès aux prédictions des marées sur 3 jours ainsi qu'au [calendrier](#) des coefficients. La version avec abonnement (sur l'année) vous offre un accès complet aux dates des marées disponibles et vous permet de paramétrer l'appli.

Version gratuite et version payante à partir de 6 €/an.

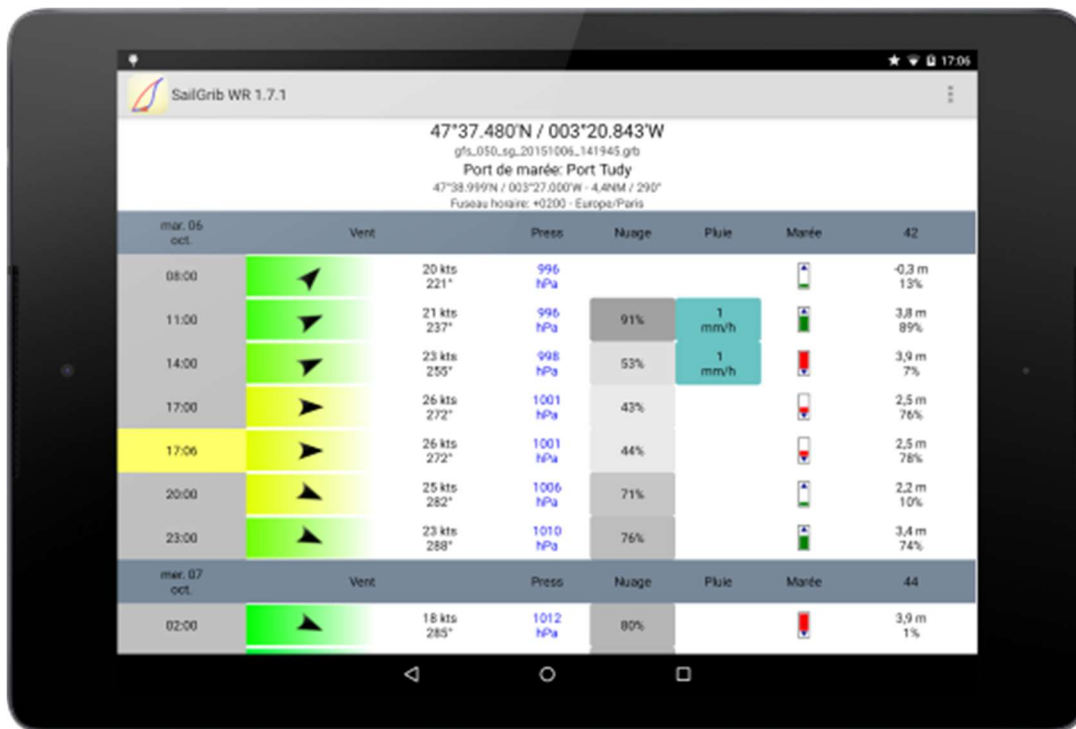


SailGrib

Dans sa version de base, SailGrib donne la météo à partir des fichiers Grib issus de plusieurs organismes. On peut choisir plusieurs modèles et même les comparer. On y trouve également les prévisions de marée dans les principaux ports du monde.

L'application propose également une version complète – SailGrib WR - pour intégrer une fonction de routage et une aide à la navigation.

À partir de 7 € - [Android](#)



Juzzy

Cette application vous permet d'accéder aux informations de courants et de marée sur les façades de la [Manche](#) et de l'Atlantique : évolutions de [courant](#), direction et [vitesse](#) du [courant](#), informations de marée...

La version gratuite vous donne uniquement accès aux données actuelles en temps réel, sans prévision. La totalité des fonctions sera accessible en version premium.

Gratuit ou à partir de 1,99 € pour un mois ou 8,99 €/an – [Android](#) et [iTunes](#).



Plus d'articles sur les chaînes :



[Application mobile](#)



[Météo marine](#)

Réagir à cet article :

[Jerome Izard](#) - 5 jours

Il vous manque AvalonOffshore, c'est quand meme la référence dans le domaine avec W4D

[Chloé Torterat](#) - 5 jours

Merci pour votre message, pouvez-vous nous décrire les fonctions de cette application ?

[Jean-michel Waroquier](#) - 5 jours

Il manque également Squid, c'est devenu la référence en course au large notamment

[Philippe Joret](#) - 5 jours

Merci Jerome pour la correction. En effet, Avalon Offshore possède 65 modèles météo totalement automatiques. Certains de ces modèles (GFS, Arpège, Icon, etc) sont compressés jusqu'à 95% pour reduire par un facteur de 20 les temps de réception des données par satellite. Peut etre Avalon n'est pas cité car il regroupe plus de fonctions que la météo proprement dite ? (routage, navigation, etc)



[Jacques Capelle](#) - 2 jours

Manque le meilleur gratuit XYGRIB

UPPM revue de presse